

Esri Community Analyst

Maximizar o Impacto Social Através de
Decisões Baseadas em Dados e Fatos



Dados Orientando Ações e Políticas



Planejamento Urbano



Saúde



Educação



Priorizar Projetos



Alocar Recursos



Dados e fatos



Compreender os impactos



O que é Community Analyst

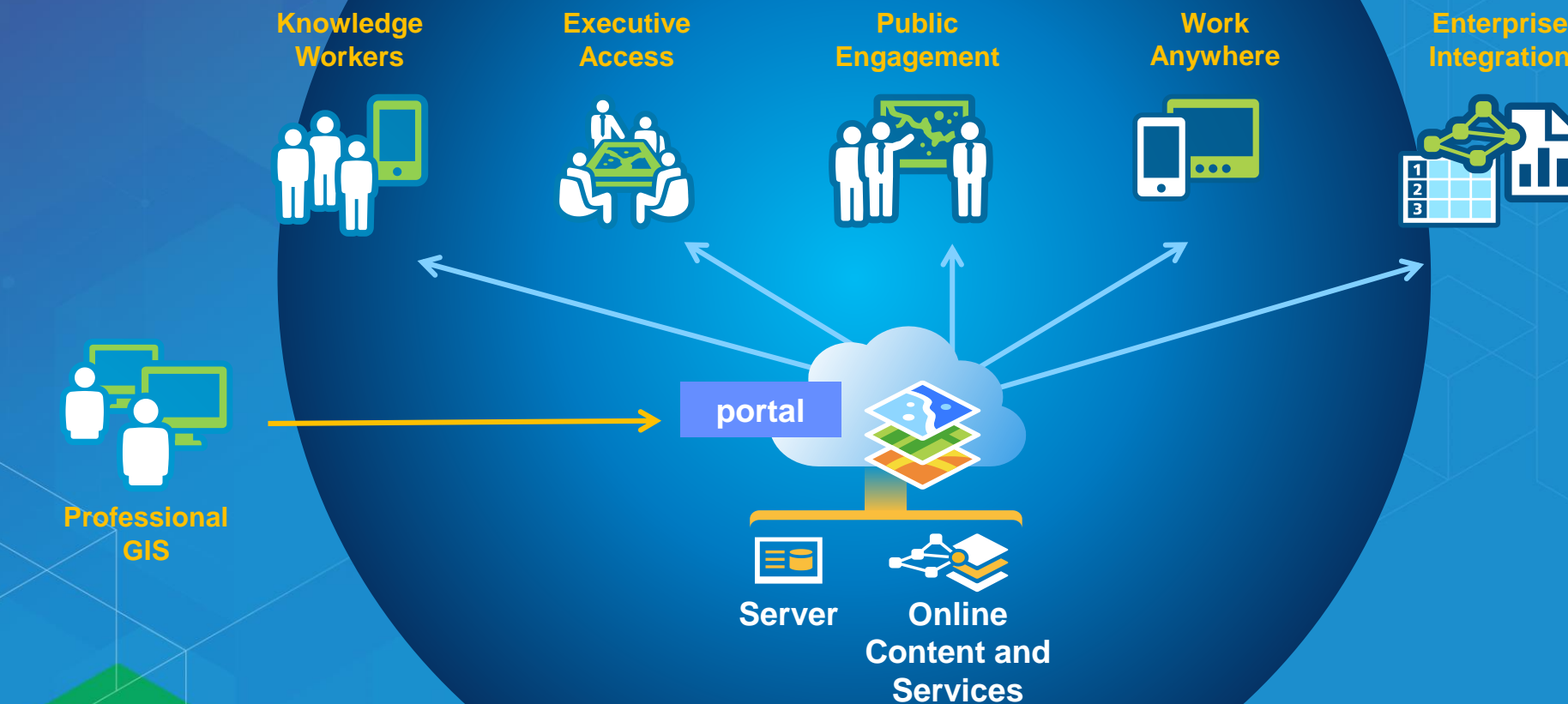
Community Analyst é um aplicativo Web que permite combinar **seus dados de projetos e iniciativas comunitárias, com dados demográficos, de saúde, crime, desemprego e comportamentais** compilados pela Esri.

Esta aplicação ajuda você a tomar **melhores decisões e entender seus impactos** através do uso de mapas inteligentes, realizando analyses orientadas à localização e configurando relatórios de forma fácil e prática.



Empoderando pessoas

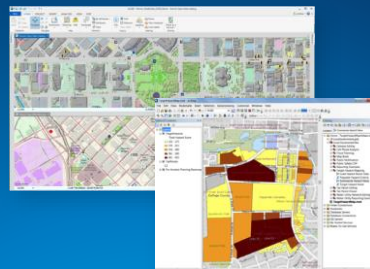
Parte da
Plataforma ArcGIS



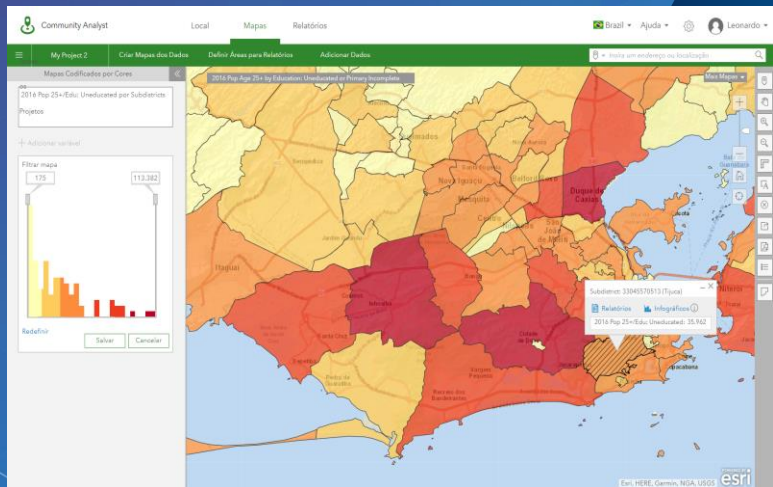
a criar e compartilhar conteúdo geográfico

Parte da Plataforma ArcGIS

ArcGIS Desktop



Apps



APIs & SDKs

ArcGIS API for JavaScript

Tutor

ArcGIS Runtime SDK for iOS

Home Guide API Reference Sample Code Forum

ArcGIS



ArcGIS Enterprise
on premises ou na cloud

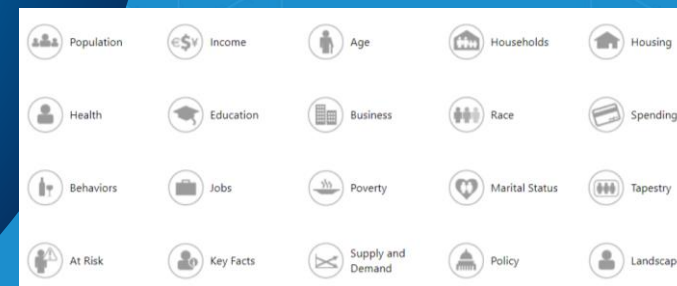


ArcGIS Online

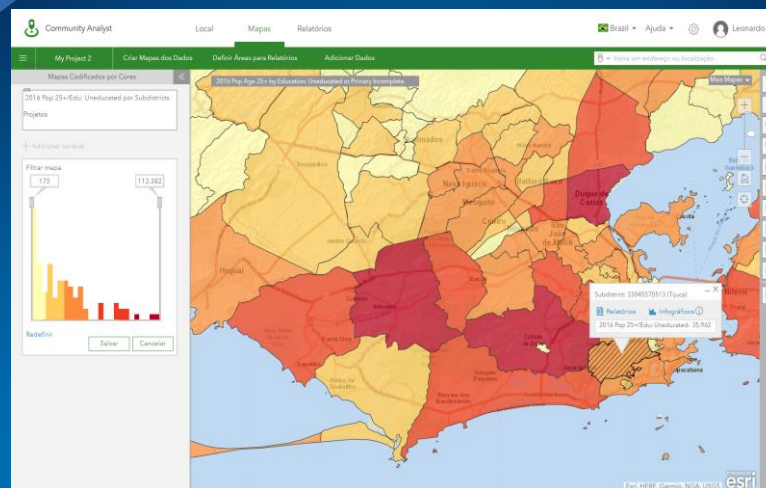
Parte da Plataforma ArcGIS

Dados Públicos:
variáveis demográficas,
censais, de saúde,
crime e negócios para
formular melhores
decisões políticas.

Pesquisas
Projeções



Milhares de atributos de dados
para mais de 130 países



ArcGIS

Dados locais



ArcGIS Enterprise
on premises ou na cloud



ArcGIS Online



A quem se destina o Community Analyst

Governos Municipais
(Desenvolvimento Económico)



Sem Fins Lucrativos
(Ações Sociais)



Governos Estaduais
(Políticas Públicas)

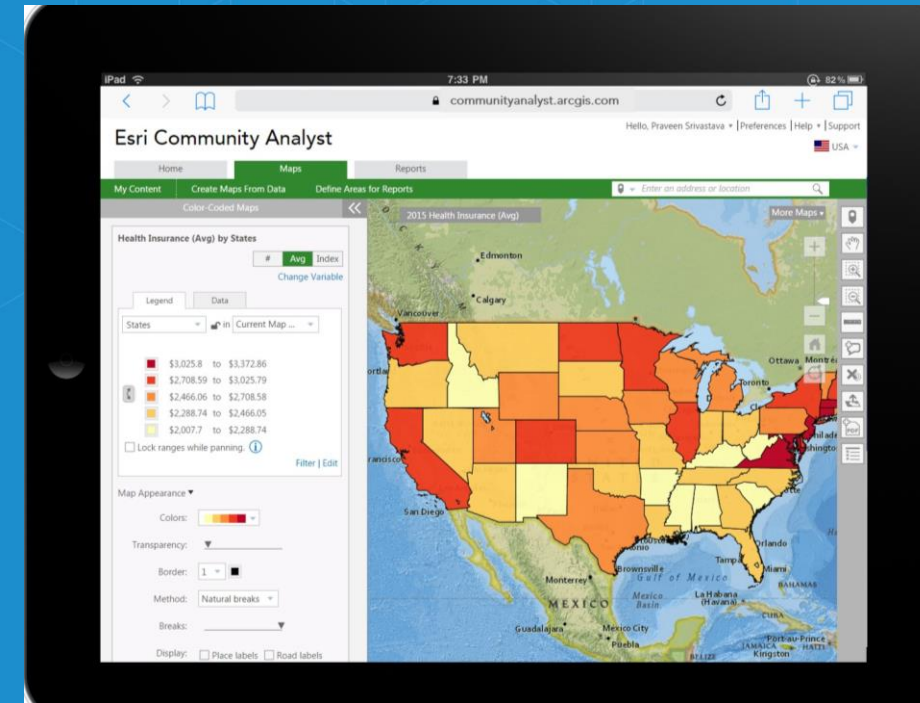


Saúde
(Acessibilidade)



Porque o Community Analyst

- Acesso a mais de 15k variáveis globais
- Acesso a dados locais
- Aplicação Web disponível na Cloud – sem necessidade de infraestrutura
- Fácil uso com pequena curva de aprendizagem
- Facilmente acessível
- Uma rápida maneira de comunicar políticas públicas



Demonstração

Recursos

- Iniciando com o CA: www.esri.com/CA
- Documentação: doc.arcgis.com/en/community-analyst/
 - Documentação sobre os dados: doc.arcgis.com/en/esri-demographics/
- Blog: blogs.esri.com/esri/arcgis/tag/community-analyst/



Q & R





esri®

